

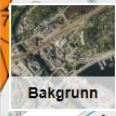
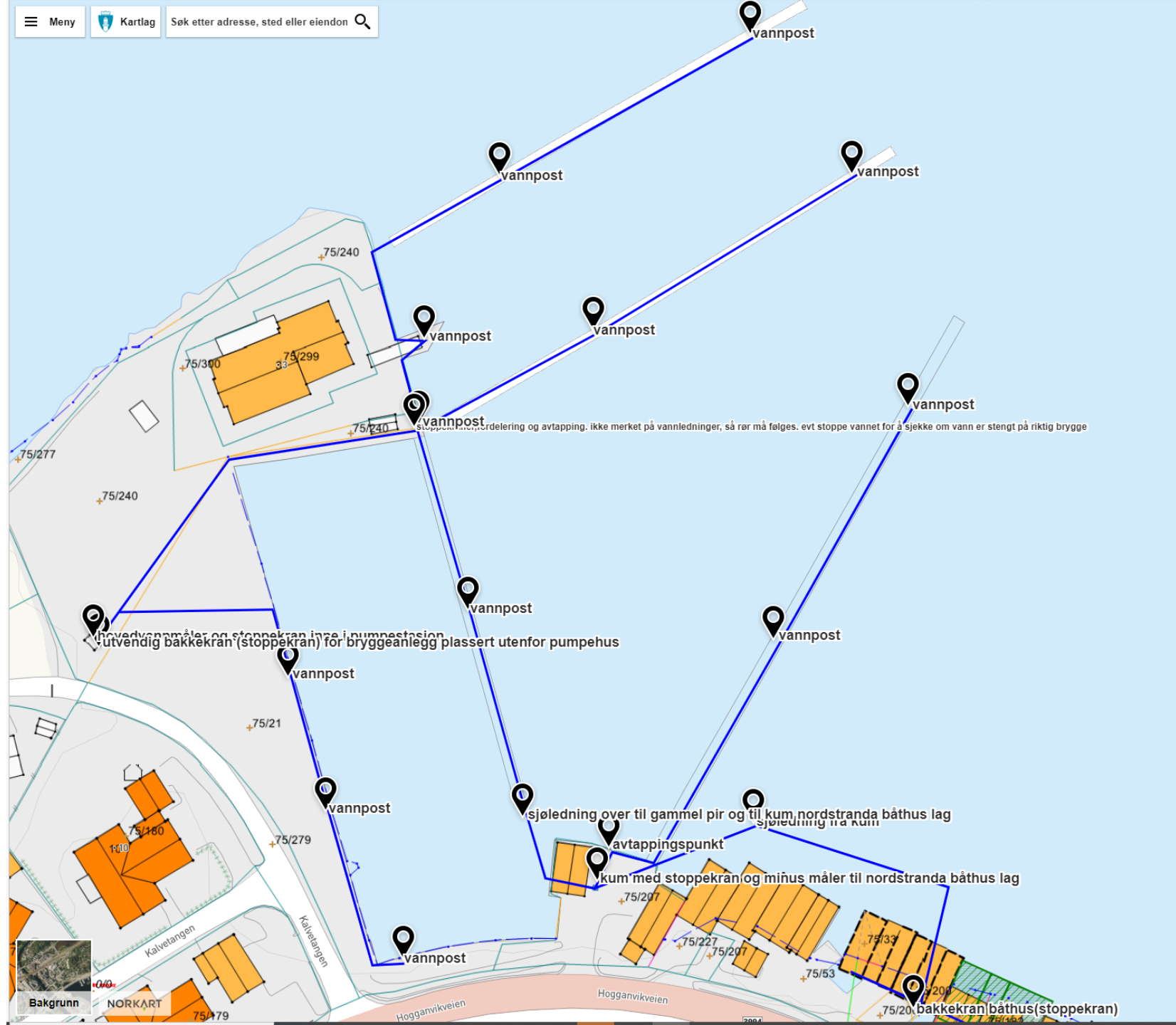


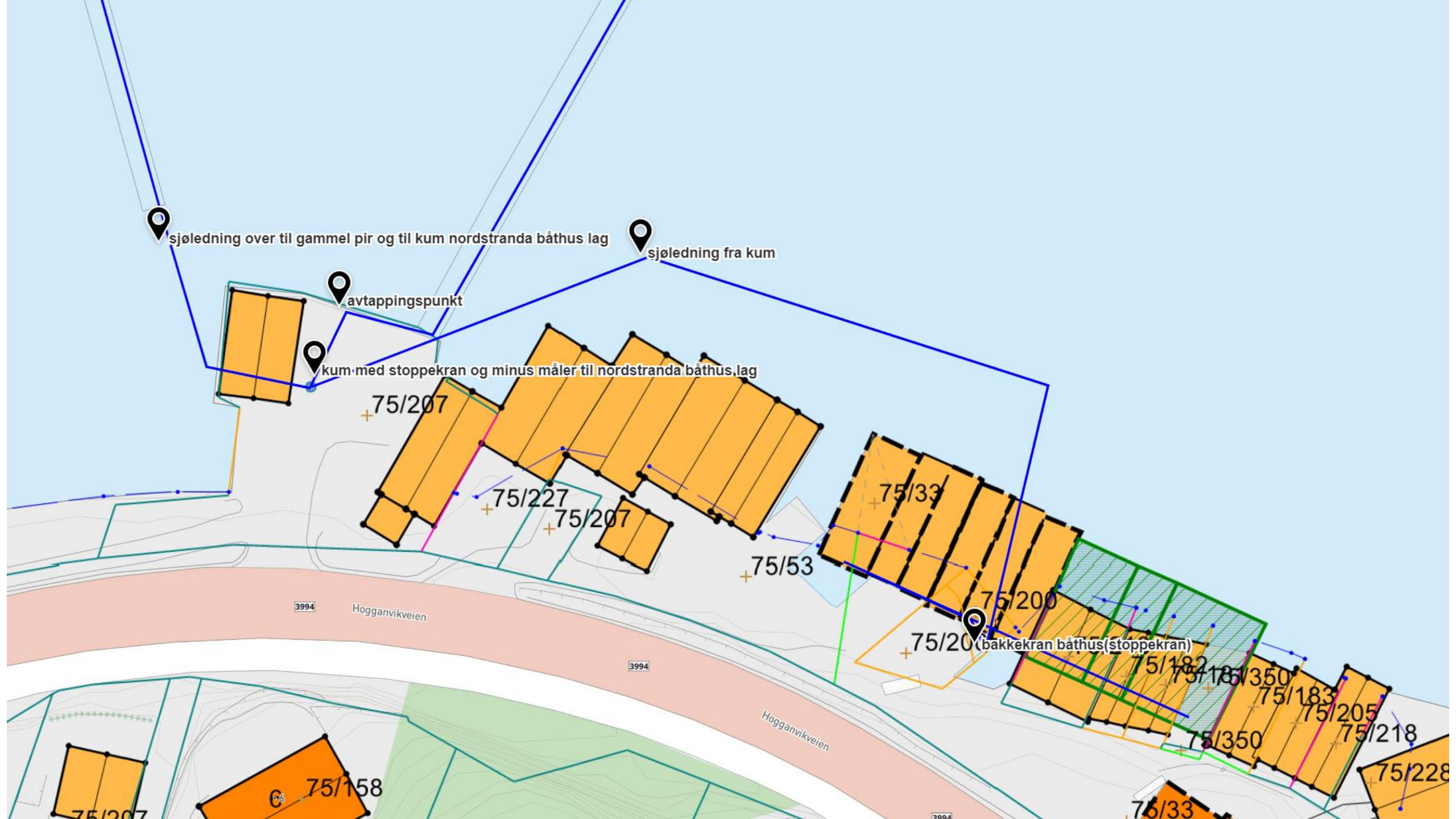
Nordstranda bryggelag

Vannforsyning i bryggeanlegget

Kart fra kommunen

2022





sjøledning over til gammel pir og til kum nordstranda båthus lag

sjøledning fra kum

avtappingspunkt

kum med stoppekran og minus måler til nordstranda båthus lag

75/207

75/227

75/207

75/53

75/33

75/200

75/20 (bakkekran båthus (stoppekran))

75/182

75/183

75/350

75/183

75/205

75/218

75/228

75/158

75/207

75/33

3994 Hogganvikveien

3994

Hogganvikveien

3994

